
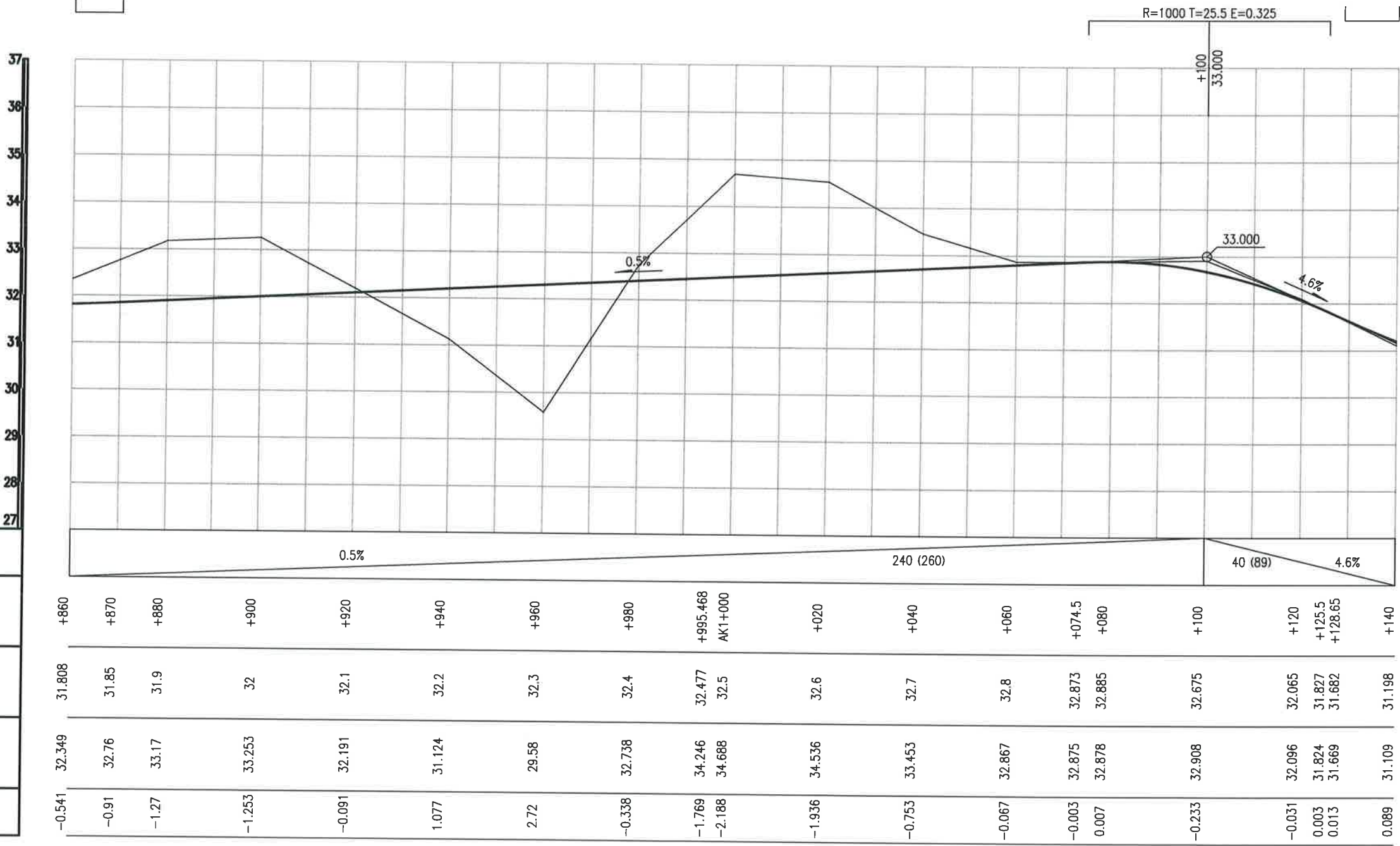



注：
1.本图尺寸均以米计。
2.高程为85国家高程基准，设计高程为路中线路面顶高程。



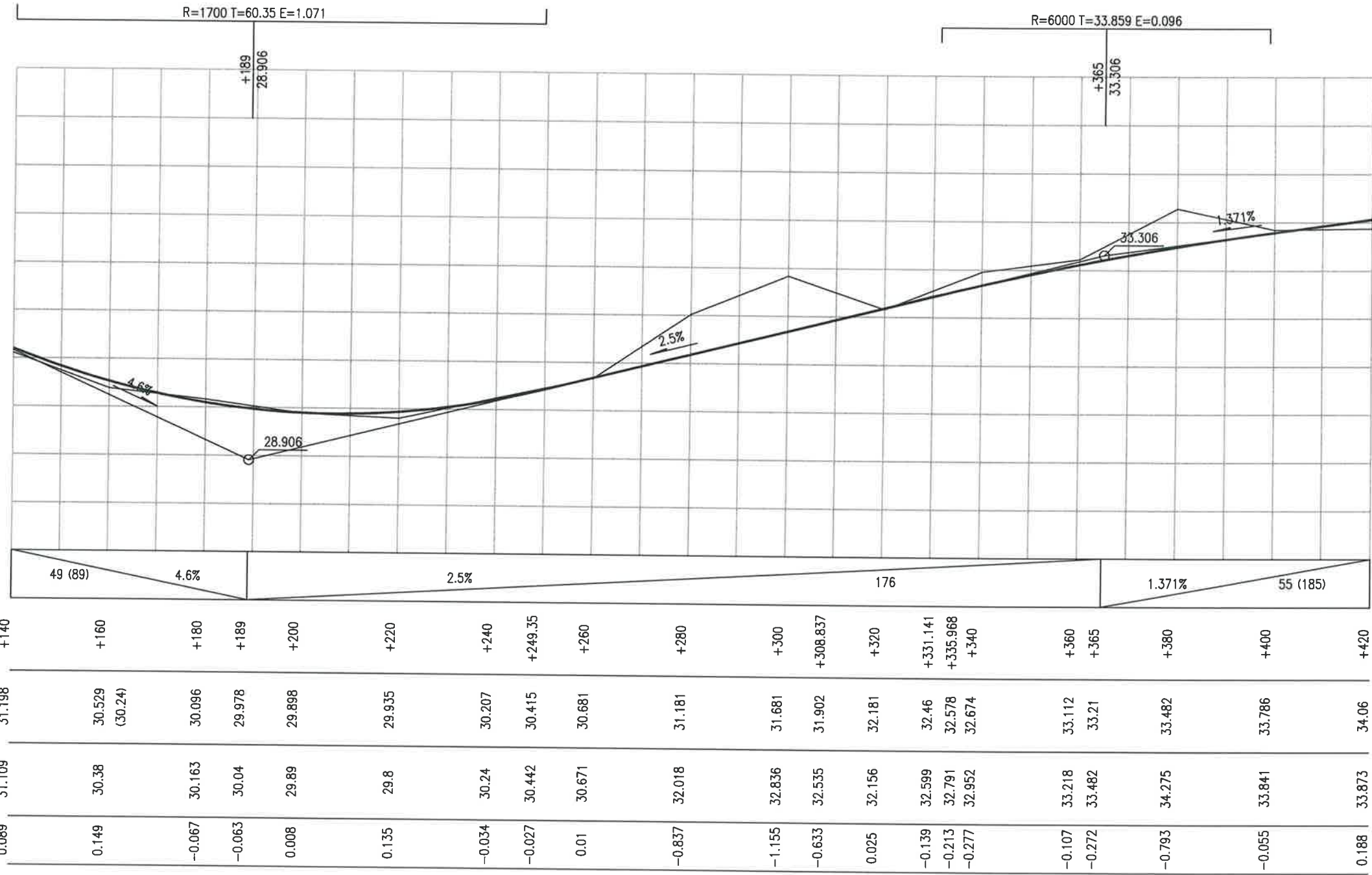
设计坡度与距离
桩号
设计高程
地面高程
路中填挖高



注：
1.本图尺寸均以米计。
2.高程为85国家高程基准，设计高程为路中线路面顶高程。



设计坡度与距离
桩号
设计高程
地面高程
路中填挖高



注：
1.本图尺寸均以米计。
2.高程为85国家高程基准，设计高程为路中线路面顶高程。

岳阳市规划勘测设计院有限公司

项目名称 南湖新区黄梅港棚户区改造配套基础设施建设项目
图 名 区间道路A新建段纵断面设计图


设计 陈 烽
校对 李 念

审核 蒋胜广
审定 何 彬

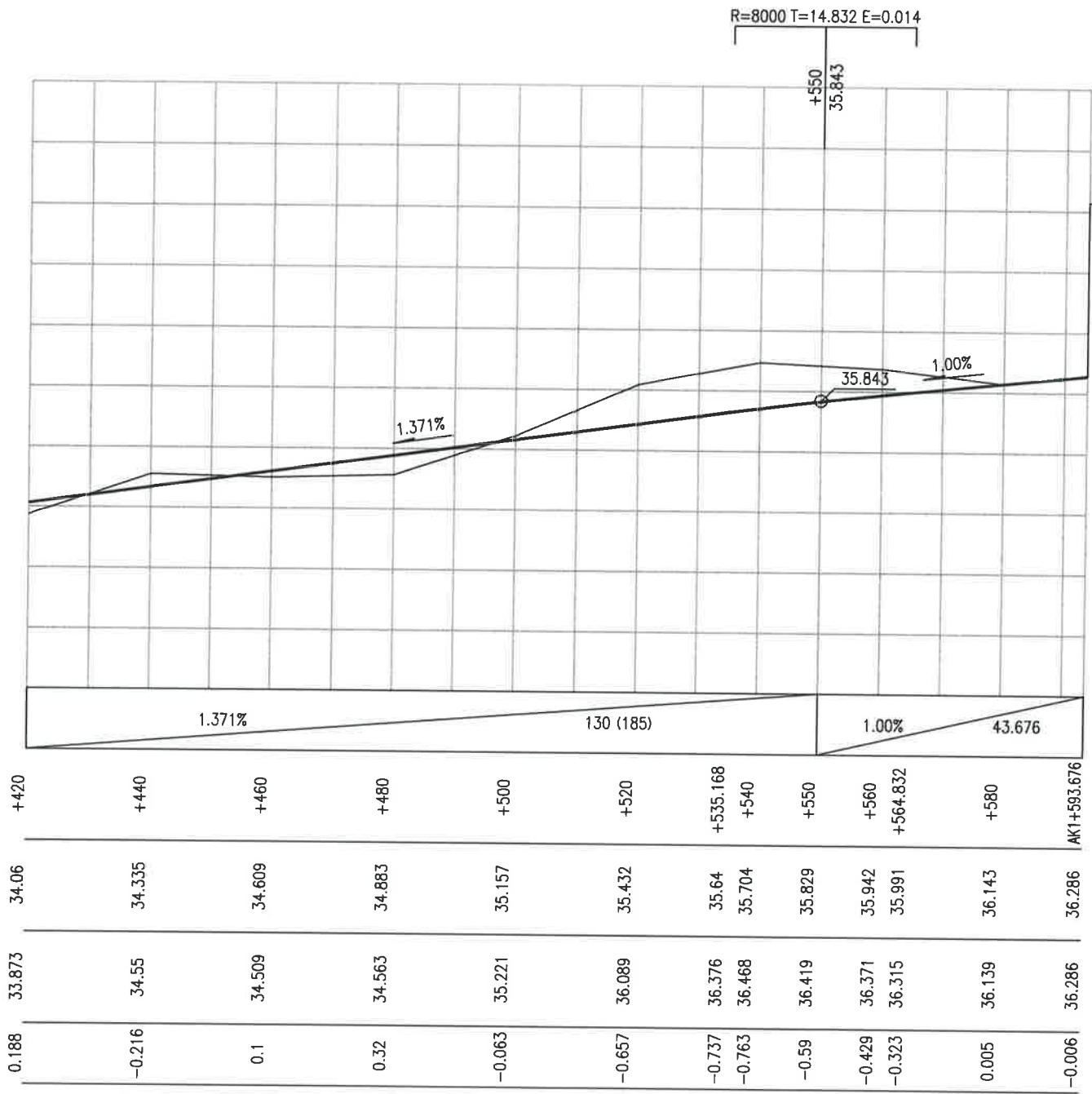
项目负责人 李 赞
图 号 DL-S-6-3

图 别 道施
日 期

图 别 道施



设计坡度与距离
桩号
设计高程
地面高程
路中填挖高
平曲线



注：
1.本图尺寸均以米计。
2.高程为85国家高程基准，坐标为2000大地坐标系统。