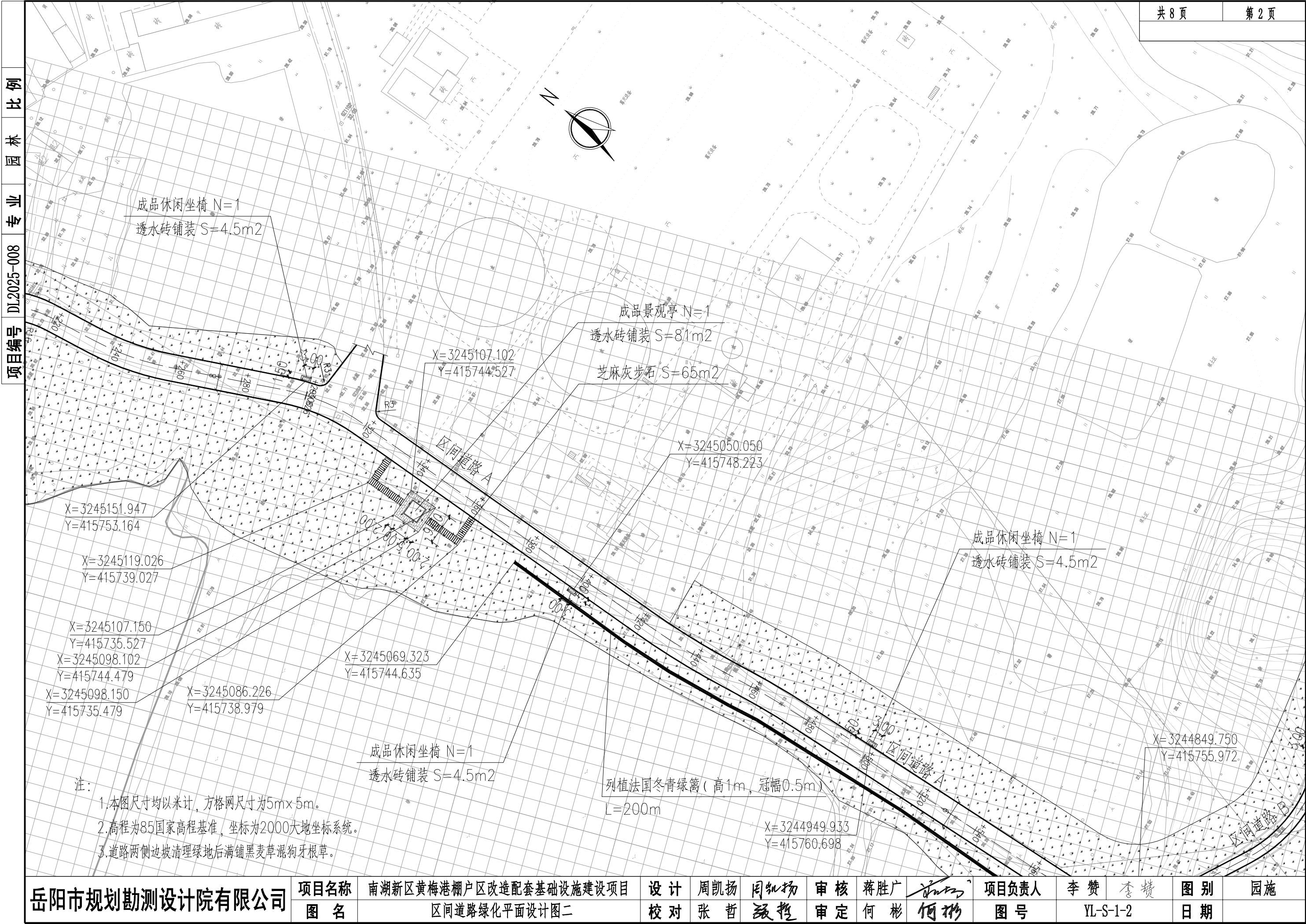


岳阳市规划勘测设计院有限公司

项目名称 南湖新区黄梅港棚户区改造配套基础设施建设项目
图 名 区间道路绿化平面设计图一

设计 周凯扬
校对 张 哲
审核 周凯扬
审定 蒋胜广 何 彬

项目负责人 李 赞 李 赞
图 号 YL-S-1-1
图 别 园施
日 期

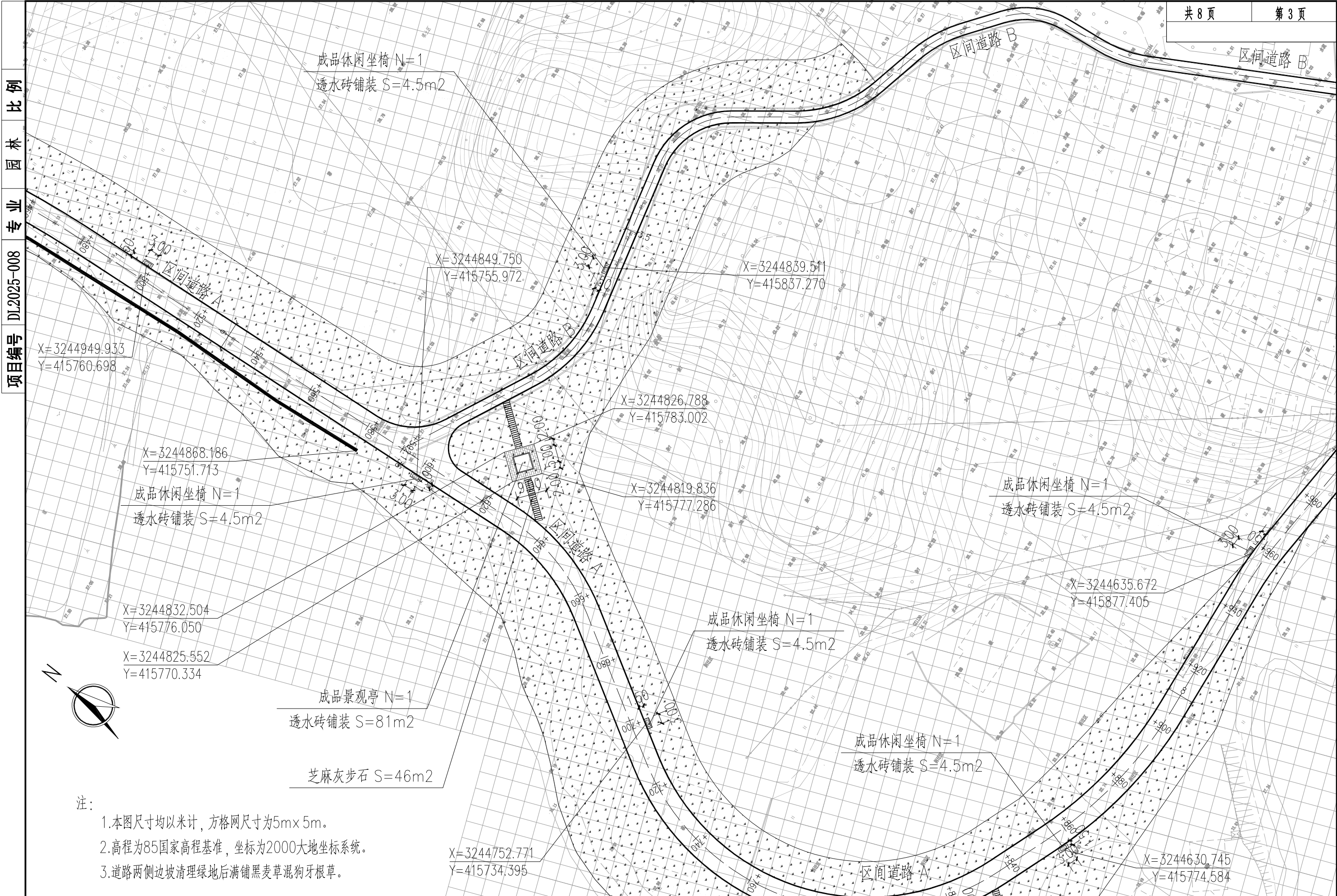


岳阳市规划勘测设计院有限公司

项目名称 南湖新区黄梅港棚户区改造配套基础设施建设项目
图名 区间道路绿化平面设计图二

设计 周凯扬 周凯扬
校对 张哲 张哲
审核 蒋胜广 蒋胜广
审定 何彬 何彬

项目负责人 李赞 李赞
图号 YL-S-1-2
图别 园施
日期



注：

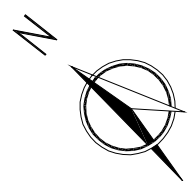
- 1.本图尺寸均以米计，方格网尺寸为5m x 5m。
- 2.高程为85国家高程基准，坐标为2000大地坐标系。
- 3.道路两侧边坡清理绿地后满铺黑麦草混狗牙根草。

岳阳市规划勘测设计院有限公司

项目名称	南湖新区黄梅港棚户区改造配套基础设施建设项目
图名	区间道路绿化平面设计图三

设计	周凯扬	周凯扬	审核	蒋胜广	蒋胜广
校对	张哲	张哲	审定	何彬	何彬

项目负责人	李赞	李赞	图别	园施
图号	YL-S-1-3		日期	



1. 本图尺寸均以米计, 方格网尺寸为5m×5m。
2. 高程为85国家高程基准, 坐标为2000大地坐标系。
3. 道路两侧边坡清理绿地后满铺黑麦草混狗牙根草。

岳阳市规划勘测设计院有限公司	项目名称	南湖新区黄梅港棚户区改造配套基础设施建设项目	设计	周凯扬	周凯扬	审核	蒋胜广	蒋胜广	项目负责人	李赞	李赞	图别	园施
	图名	区间道路绿化平面设计图四	校对	张哲	张哲	审定	何彬	何彬	图号	YL-S-1-4		日期	